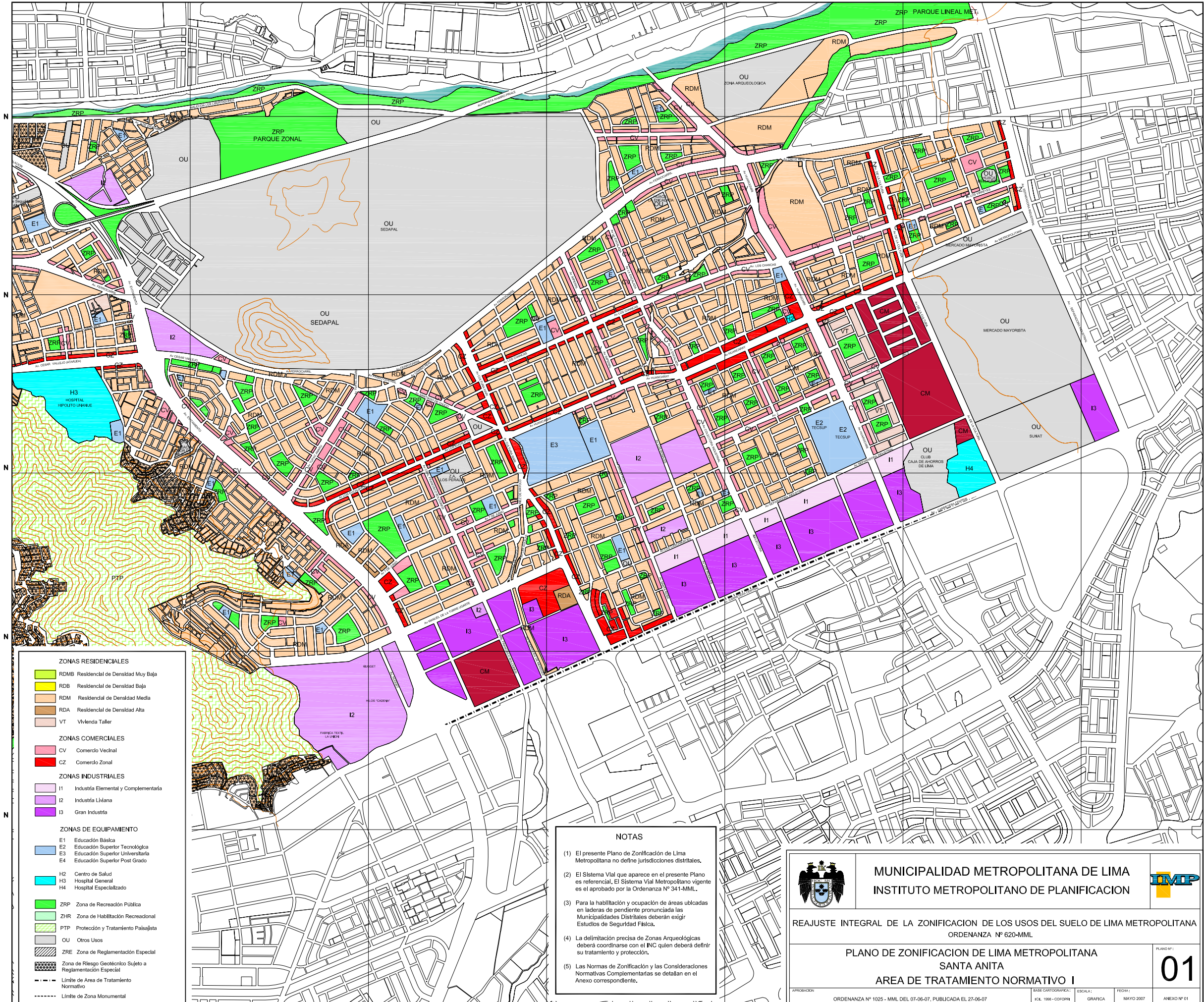


283,000 E 284,000 E 285,000 E 286,000 E 287,000 E 288,000 E 289,000 E

8'670,000 N
8'669,000 N
8'668,000 N
8'667,000 N
8'666,000 N


8'670,000 N
8'669,000 N
8'668,000 N
8'667,000 N
8'666,000 N




ZONAS RESIDENCIALES	
	RDMB Residencial de Densidad Muy Baja
	RDB Residencial de Densidad Baja
	RDM Residencial de Densidad Media
	RDA Residencial de Densidad Alta
	VT Vivienda Taller
ZONAS COMERCIALES	
	CV Comercio Vecinal
	CZ Comercio Zonal
ZONAS INDUSTRIALES	
	I1 Industria Elemental y Complementaria
	I2 Industria Liviana
	I3 Gran Industria
ZONAS DE EQUIPAMIENTO	
	E1 Educación Básica
	E2 Educación Superior Tecnológica
	E3 Educación Superior Universitaria
	E4 Educación Superior Post Grado
	H2 Centro de Salud
	H3 Hospital General
	H4 Hospital Especializado
	ZRP Zona de Recreación Pública
	ZHR Zona de Habitación Recreacional
	PTP Protección y Tratamiento Paisajista
	OU Otros Usos
	ZRE Zona de Reglamentación Especial
	Zona de Riesgo Geotécnico Sujeto a Reglamentación Especial
	Límite de Área de Tratamiento Normativo
	Límite de Zona Monumental

NOTAS

- (1) El presente Plano de Zonificación de Lima Metropolitana no define jurisdicciones distritales.
- (2) El Sistema Vial que aparece en el presente Plano es referencial, El Sistema Vial Metropolitano vigente es el aprobado por la Ordenanza N° 341-MML.
- (3) Para la habilitación y ocupación de áreas ubicadas en laderas de pendiente pronunciada las Municipalidades Distritales deberán exigir Estudios de Seguridad Física.
- (4) La delimitación precisa de Zonas Arqueológicas deberá coordinarse con el INC quien deberá definir su tratamiento y protección.
- (5) Las Normas de Zonificación y las Consideraciones Normativas Complementarias se detallan en el Anexo correspondiente.



MUNICIPALIDAD METROPOLITANA DE LIMA
INSTITUTO METROPOLITANO DE PLANIFICACION



REAJUSTE INTEGRAL DE LA ZONIFICACION DE LOS USOS DEL SUELO DE LIMA METROPOLITANA
ORDENANZA N° 620-MML

PLANO DE ZONIFICACION DE LIMA METROPOLITANA
SANTA ANITA
AREA DE TRATAMIENTO NORMATIVO I

PLANO N° **01**

ORDENANZA N° 1025 - MML DEL 07-06-07, PUBLICADA EL 27-06-07	BASE CARTOGRAFICA: ICA, 1988 - COPIPR	ESCALA: GRAFICA
	FECHA: MAYO 2007	ANEXO N° 01