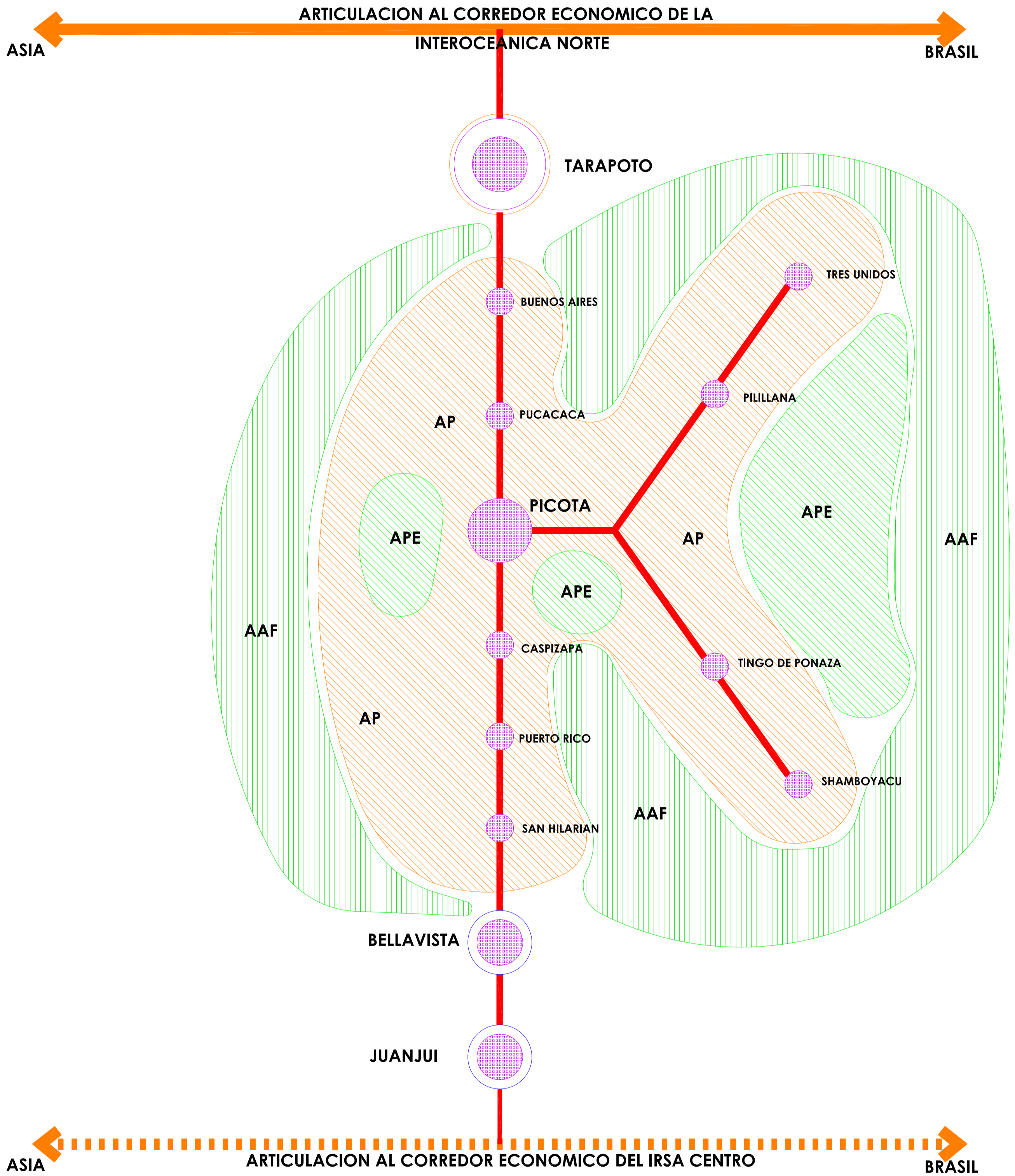


MODELO FISICO ESPACIAL DE DESARROLLO PROVINCIAL



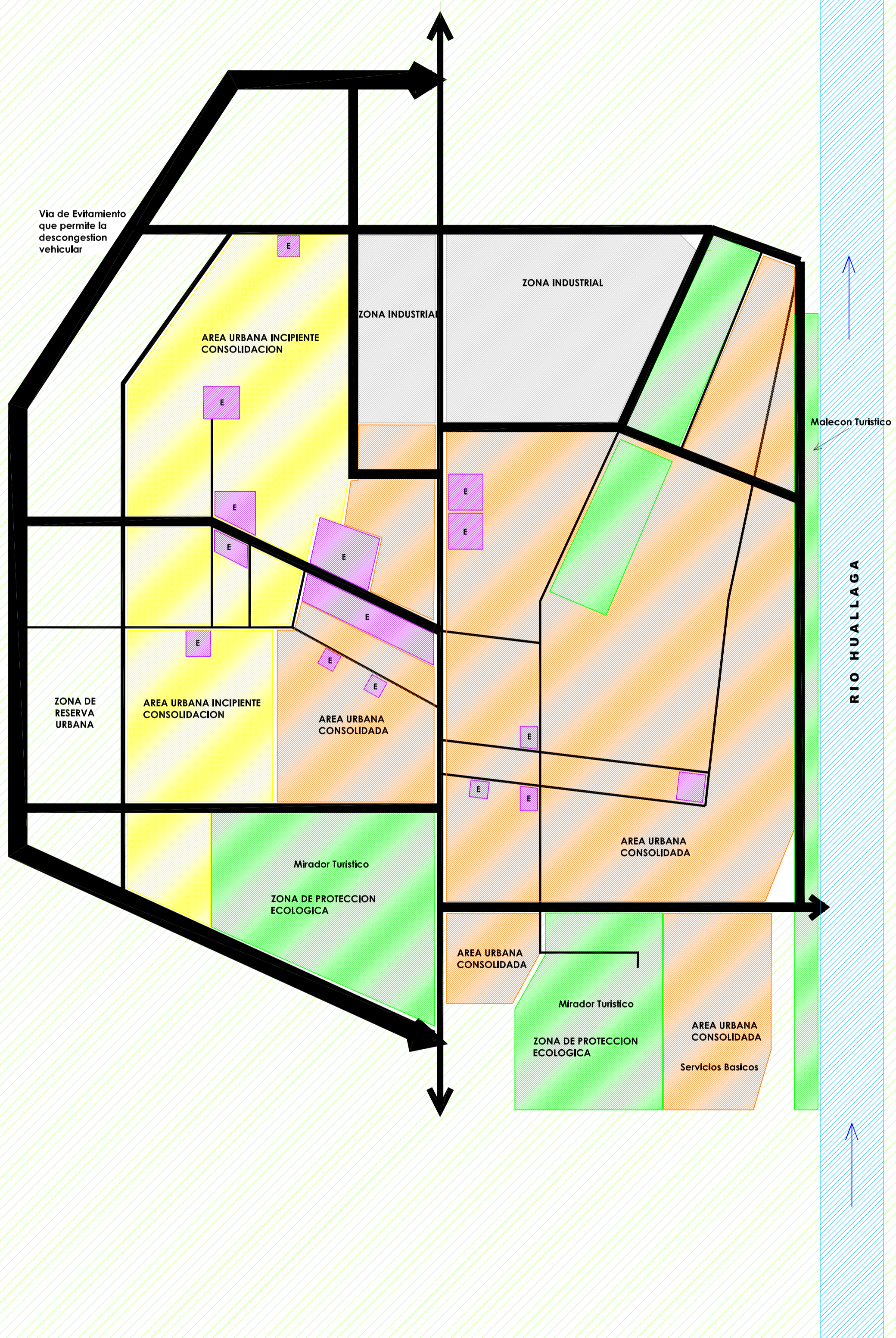

LEYENDA	
	CENTRO POLITICO ADMINISTRATIVO Y DE SERVICIOS TURISTICOS
	CENTRO URBANOS CON SERVICIOS BASICOS CON ZONAS DE PROTECCION ECOLOGICAS
	VIAS EN OPTIMAS CONDICIONES DE TRANSITABILIDAD
	VIAS EN OPTIMAS CONDICIONES DE TRANSITABILIDAD
	AREA DE PROTECCION ECOLOGICA
	AREA CON APTITUD FORESTAL






MINISTERIO DE VIVIENDA, CONSTRUCCION Y SANEAMIENTO VICEMINISTERIO DE VIVIENDA Y URBANISMO DIRECCION NACIONAL DE URBANISMO	
PLAN PAZ Y DESARROLLO	
REGION:	SAN MARTIN
PROV.	PICOTA
DIST.	PICOTA
LOCALIDAD:	PICOTA
APROBADO POR:	
R.M.	
FECHA	

ALCALDE:	Sra. CATALINA GONZALES PAREDES
DIRECCION NACIONAL DE URBANISMO:	Arq ^o LUIS TAGLE PIZARRO
COORDINADORA DE ESTUDIOS:	Arq ^o FÁTIMA GOMERO DENEGRÍ
SUPERVISOR DE PROYECTO:	Arq ^o EUSEBIO CABRERA ECHEGARAY CAP 2926
JEFE DE PROYECTO:	Arq ^o ROGER DE LA CRUZ HUAMAN CAP 5977
CAD:	FAVIO CHUMPTAZ REQUENA
FECHA:	JUNIO 2006
LAMINA:	7-2201-001
ESCALA:	INDICADA

PLANO:	MODELO FISICO ESPACIAL DE DESARROLLO PROVINCIAL
OBSERVACIONES:-	

PLAN DE DESARROLLO URBANO PICOTA 2006 - 2015



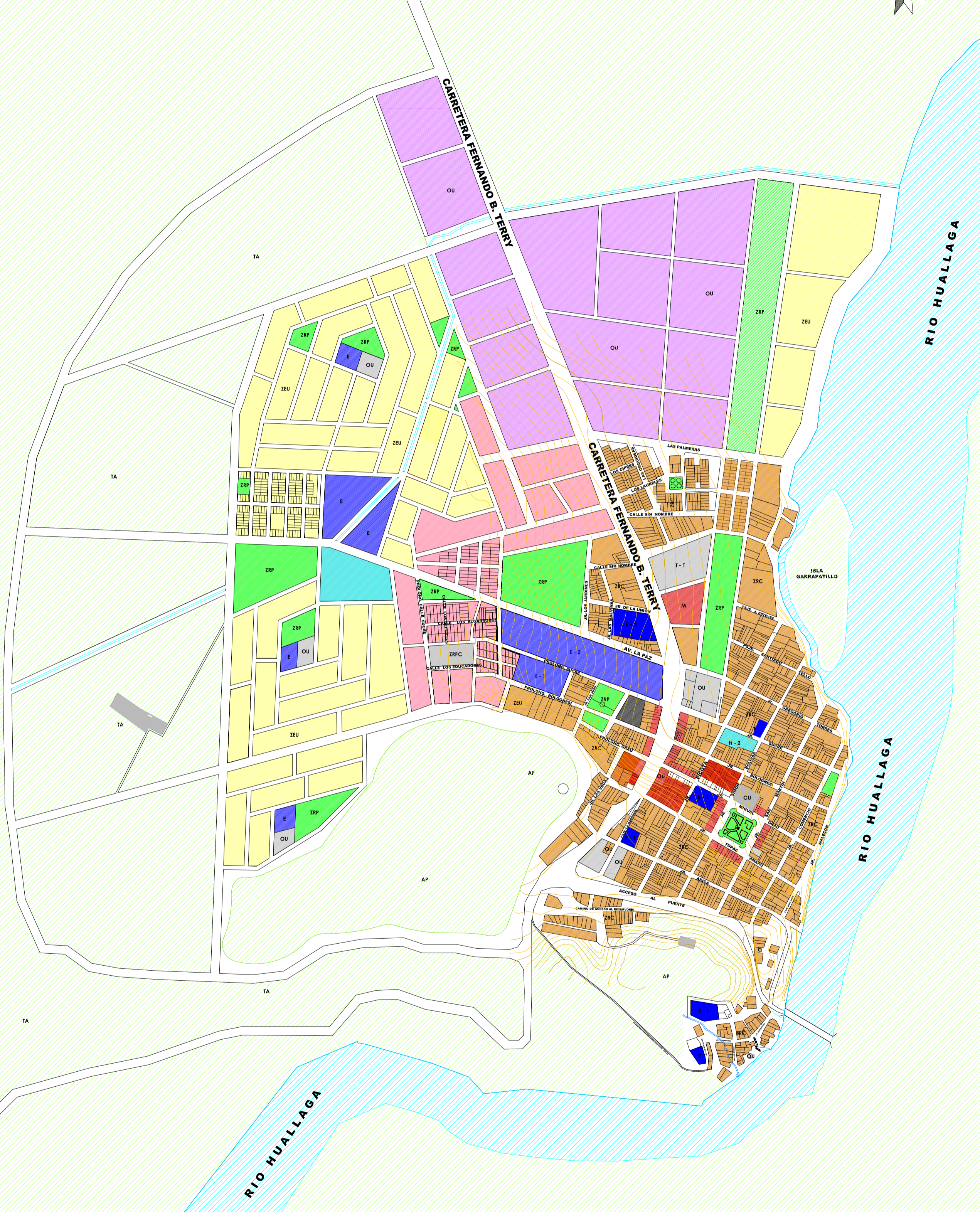

LEYENDA	
	AREA URBANA CONSOLIDADA
	AREA URBANA EN PROCESO DE CONSOLIDACION
	AREA URBANA INCIPiente CONSOLIDACION
	EQUIPAMIENTO
	

MINISTERIO DE VIVIENDA, CONSTRUCCION Y SANEAMIENTO	
VICEMINISTERIO DE VIVIENDA Y URBANISMO	
DIRECCION NACIONAL DE URBANISMO	
PLAN PAZ Y DESARROLLO	
REGION:	SAN MARTIN
PROV.:	PICOTA
DIST.:	PICOTA
LOCALIDAD:	PICOTA
APROBADO POR:	
R.M.:	
FECHA:	

ALCALDE:	Sra. CATALINA GONZALES PAREDES
DIRECCION NACIONAL DE URBANISMO:	Arq ^o LUIS TAGLE PIZARRO
COORDINADORA DE ESTUDIOS:	Arq ^o FÁTIMA GOMERO DENEGRÍ
SUPERVISOR DE PROYECTO:	Arq ^o EUSEBIO CABRERA ECHEGARAY CAP 2926
JEFE DE PROYECTO:	Arq ^o ROGER DE LA CRUZ HUAMAN CAP 5977
CAD:	FAVIO CHUMPIAZ REQUENA
FECHA:	JUNIO 2006
LAMINA:	7-2201-001-A
ESCALA:	1:12500

PLANO:	MODELO FISICO ESPACIAL DE DESARROLLO
OBSERVACIONES:-	
	

PLAN DE DESARROLLO URBANO PICOTA 2006 - 2015



LEYENDA					
DETALLE	COD	USOS	DETALLE	COD	USOS
	ZRC	ZONA RESIDENCIAL CONSOLIDADA		E	EDUCACION
	ZRPC	ZONA RESIDENCIAL EN PROCESO DE CONSOLIDACION		H	SALUD
	ZRIC	ZONA RESIDENCIAL EN INCIPENTE CONSOLIDACION		RP	RECREACION PUBLICA
	CL	COMERCIO LOCAL		TA	TERRENOS AGRICOLAS
	I	INDUSTRIA LOCAL			
	OU	OTROS USOS			

MINISTERIO DE VIVIENDA, CONSTRUCCION Y SANEAMIENTO
VICEMINISTERIO DE VIVIENDA Y URBANISMO
DIRECCION NACIONAL DE URBANISMO

PLAN PAZ Y DESARROLLO

REGION: SAN MARTIN
 PROV. PICOTA
 DIST. PICOTA

LOCALIDAD: PICOTA

APROBADO POR:
 R.M. FECHA

ALCALDE: Sra. CATALINA GONZALES PAREDES

DIRECCION NACIONAL DE URBANISMO:
 Arq^o LUIS TAGLE PIZARRO

COORDINADORA DE ESTUDIOS:
 Arq^o FATIMA GOMERO DENEGRI

SUPERVISOR DE PROYECTO:
 Arq^o EUSEBIO CABRERA ECHEGARAY
 CAP 2926

JEFE DE PROYECTO:
 Arq^o ROGER DE LA CRUZ HUAMAN
 CAP 5977

CAD: FAVIO CHUMPTAZ REQUENA
 FECHA: JUNIO 2006

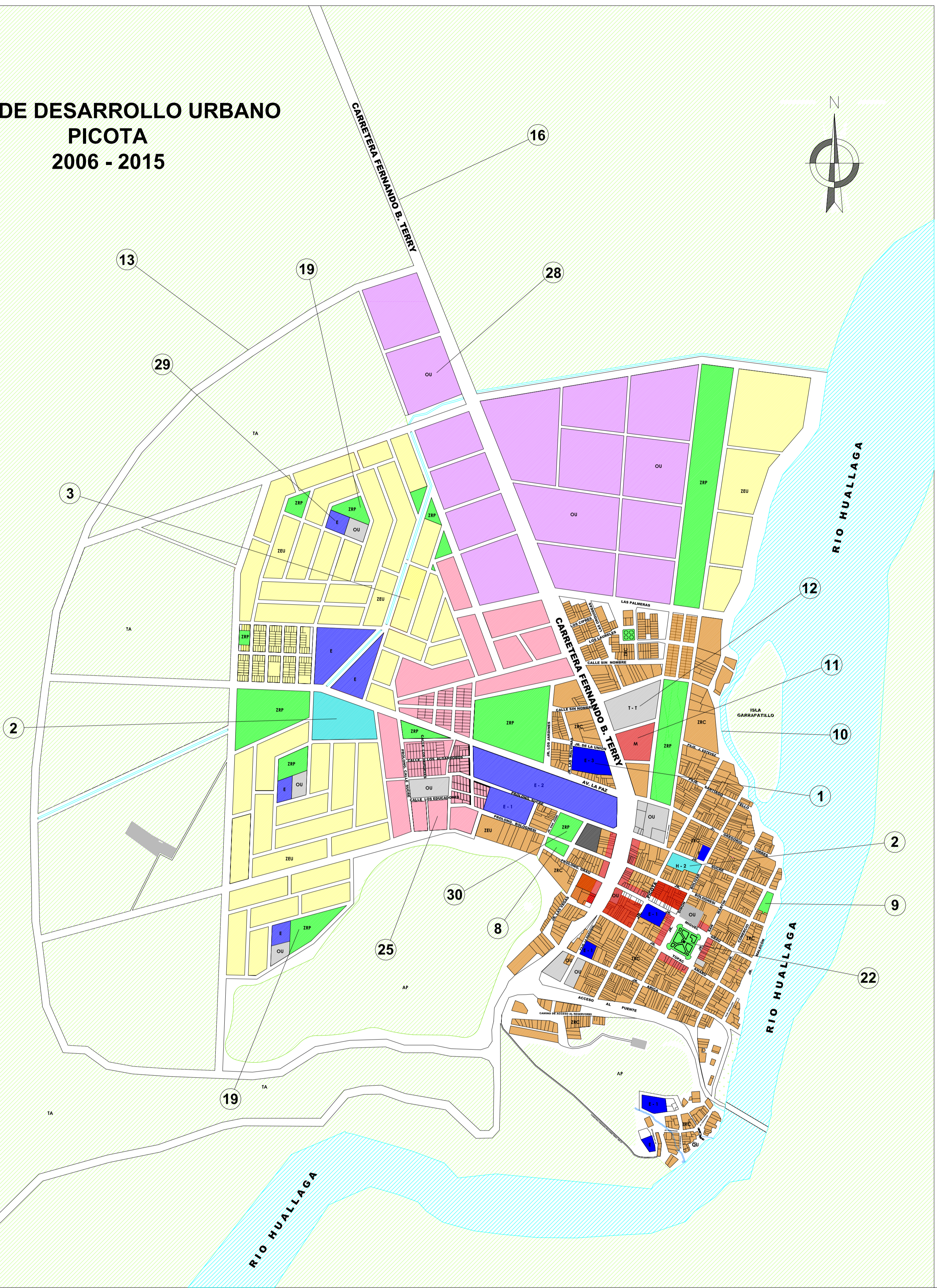
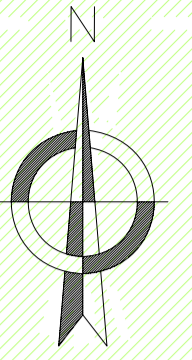
LAMINA: 7-2201-001-B ESCALA: 1:12500

PLANO: **ZONIFICACION**

OBSERVACIONES:

Ministerio de Vivienda, Construcción y Saneamiento

PLAN DE DESARROLLO URBANO PICOTA 2006 - 2015



- PROYECTOS DE INVERSION - PROGRAMA PRIORIZADO DE INVERSIONES URBANAS 2006-2015**
1. CONSTRUCCION DEL INSTITUTO SUPERIOR TECNOLOGICO DE PICOTA
 2. AMPLIACION Y EQUIPAMIENTO DE HOSPITAL RURAL DE PICOTA
 3. IMPLEMENTACION DE SISTEMA DE DRENAJE PLUVIAL MOTOLOICO
 4. CONSTRUCCION DE RELLENO SANITARIO
 5. PLAN DE MANEJO AMBIENTAL PROVINCIAL
 6. SISTEMA DE DESAGUE INTEGRAL DE PUMAHUASI
 7. SISTEMA DE AGUA POTABLE POR GRAVEDAD DE CHAMBIRA
 8. CONSTRUCCION DE LOSAS DEPORTIVAS
 9. ASISTENCIA TECNICA Y CAPACITACION PARA LOS PRODUCTORES AGROPECUARIOS
 10. CONSTRUCCION DE MALECON TURISTICO DEL HUALLAGA
 11. CONSTRUCCION DE MERCADO MUNICIPAL
 12. CONSTRUCCION DE TERMINAL TERRESTRE
 13. AMPLIACION DE CANALES DE RIEGO DE PICOTA
 14. MEJORAMIENTO Y AMPLIACION DE LA RED ELECTRICA DE PICOTA
 15. IMPLEMENTACION DE CENTRO DE COMUNICACIONES DE PICOTA

MINISTERIO DE VIVIENDA, CONSTRUCCION Y SANEAMIENTO
VICEMINISTERIO DE VIVIENDA Y URBANISMO
DIRECCION NACIONAL DE URBANISMO

PLAN PAZ Y DESARROLLO

REGION: SAN MARTIN
PROV. PICOTA
DIST. PICOTA

LOCALIDAD: PICOTA

APROBADO POR:
R.M. FECHA

ALCALDE: Sra. CATALINA GONZALES PAREDES

DIRECCION NACIONAL DE URBANISMO:
Arq^o LUIS TAGLE PIZARRO

COORDINADORA DE ESTUDIOS:
Arq^o FÁTIMA GOMERO DENEGRI

SUPERVISOR DE PROYECTO:
Arq^o EUSEBO CABRERA ECHEGARAY
CAP 2926

JEFE DE PROYECTO:
Arq^o ROGER DE LA CRUZ HUAMAN
CAP 5977

CAD: FAVIO CHUMPTAZ REQUENA
FECHA: JUNIO 2006

LAMINA: 7-2210-001-C ESCALA: 1:12500

PLANO: **PROYECTOS DE INVERSION**

OBSERVACIONES: