

MINISTERIO DE VIVIENDA, CONSTRUCCION Y SANEAMIENTO
VICEMINISTERIO DE VIVIENDA Y URBANISMO
DIRECCION NACIONAL DE URBANISMO

PLAN PAZ Y DESARROLLO

REGION: SAN MARTIN
 PROV. PICOYA
 DIST. PICOTA

LOCALIDAD: PICOTA

APROBADO POR:
 R.M. FECHA

ALCALDE: SRA. CATALINA GONZALES PAREDES

DIRECCION NACIONAL DE URBANISMO:
 Arqº LUIS TAGLE PIZARRO

COORDINADORA DE ESTUDIOS:
 Arqº FÁTIMA GOMERO DENEGRI

SUPERVISOR DE PROYECTO:
 Arqº EUSEBIO CABRERA ECHEGARAY
 CAP 2926

JEFE DE PROYECTO:
 Arqº ROGER DE LA CRUZ HUAMAN
 CAP 5977

CAD: VICTOR TAVARA MA-SAN
 FECHA: JUNIO 2006

LAMINA: 4-2210-001-A ESCALA: GRAFICA

PLANO:
UBICACION

OBSERVACIONES:-

Ministerio de Vivienda, Construcción y Saneamiento

PROVINCIA DE PICOTA ROLES Y FUNCIONES

BUENOS AIRES
Funcion : Centro Urbano de Servicios Basicos
Poblacion Total : 3456 hab.
Poblacion Urbana: 2008 hab.
Poblacion Rural : 1448 hab.
Densidad : 12.70 hab/km2
Superficie : 279.97 km2

PILLUANA
Funcion : Centro Poblado de Servicios
Poblacion Total : 1001 hab.
Poblacion Urbana: 582 hab.
Poblacion Rural : 419 hab.
Densidad : 4.2 hab/km2
Superficie : 239.27 km2

PUCACACA
Funcion : Centro Urbano de Servicios Basicos
Poblacion Total : 2902 hab.
Poblacion Urbana: 1686 hab.
Poblacion Rural : 1216 hab.
Densidad : 12.60 hab/km2
Superficie : 230.72 km2

TRES UNIDOS
Funcion : Centro Urbano de Servicios Basicos
Poblacion Total : 3335 hab.
Poblacion Urbana: 1938 hab.
Poblacion Rural : 1397 hab.
Densidad : 13.50 hab/km2
Superficie : 246.52 km2

PICOTA
Funcion : Centro Urbano de Servicios Basicos
Poblacion Total : 7551 hab.
Poblacion Urbana: 4387 hab.
Poblacion Rural : 3164 hab.
Densidad : 34.50 hab/km2
Superficie : 218.72 km2

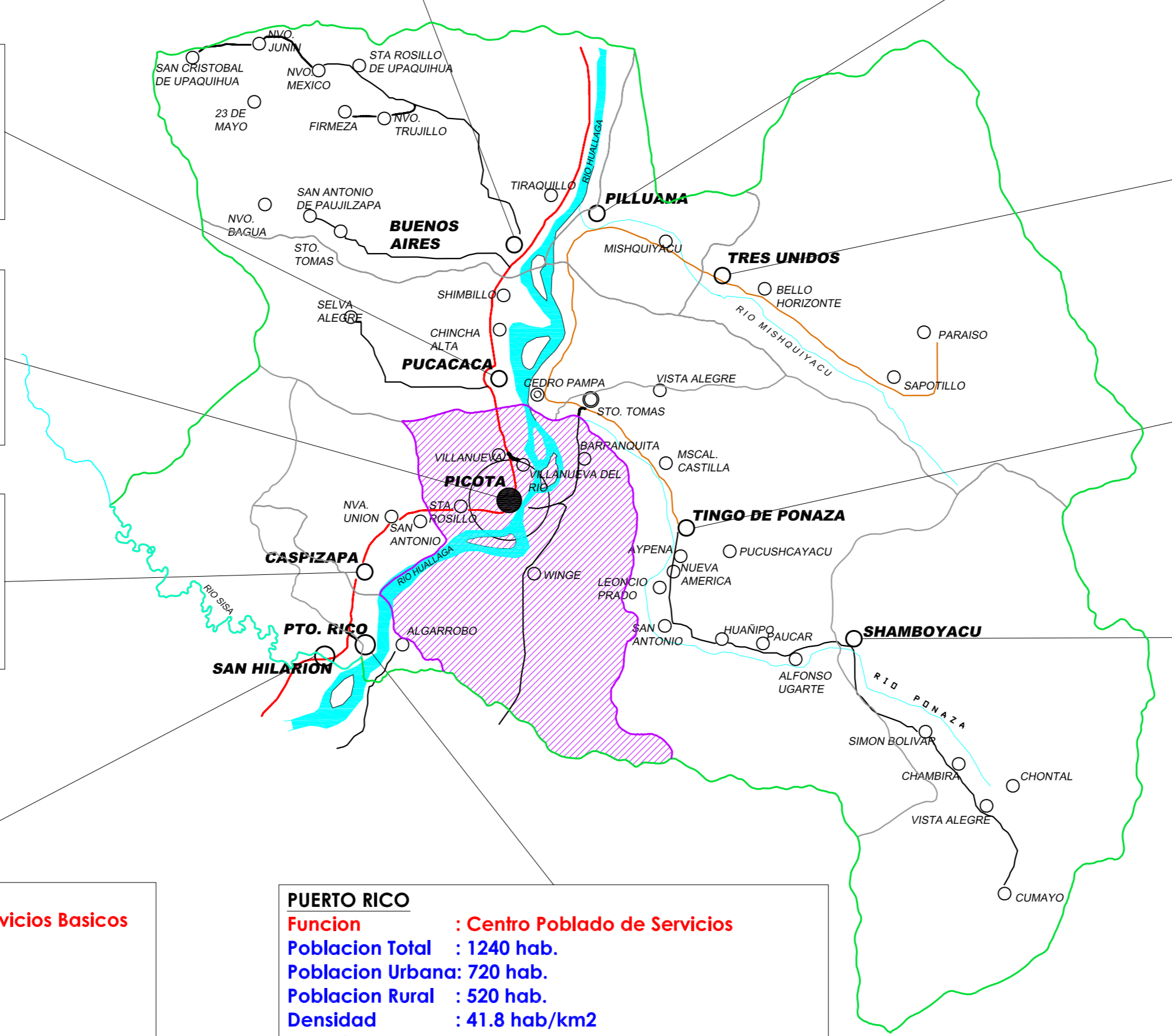
TINGO DE PONAZA
Funcion : Centro Urbano de Servicios Basicos
Poblacion Total : 4153 hab.
Poblacion Urbana: 2413 hab.
Poblacion Rural : 1740 hab.
Densidad : 12.20 hab/km2
Superficie : 240.07 km2

CASPIZAPA
Funcion : Centro Urbano de Servicios Basicos
Poblacion Total : 1982 hab.
Poblacion Urbana: 1152 hab.
Poblacion Rural : 830 hab.
Densidad : 24.50 hab/km2
Superficie : 81.44 km2

SHAMBOYUCU
Funcion : Centro Urbano de Servicios Basicos
Poblacion Total : 5637 hab.
Poblacion Urbana: 3275 hab.
Poblacion Rural : 2362 hab.
Densidad : 13.60 hab/km2
Superficie : 415.18 km2

SAN HILARION
Funcion : Centro Urbano de Servicios Basicos
Poblacion Total : 4242 hab.
Poblacion Urbana: 2464 hab.
Poblacion Rural : 1777 hab.
Densidad : 43.90 hab/km2
Superficie : 98.55 km2

PUERTO RICO
Funcion : Centro Poblado de Servicios
Poblacion Total : 1240 hab.
Poblacion Urbana: 720 hab.
Poblacion Rural : 520 hab.
Densidad : 41.8 hab/km2
Superficie : 29.63 km2



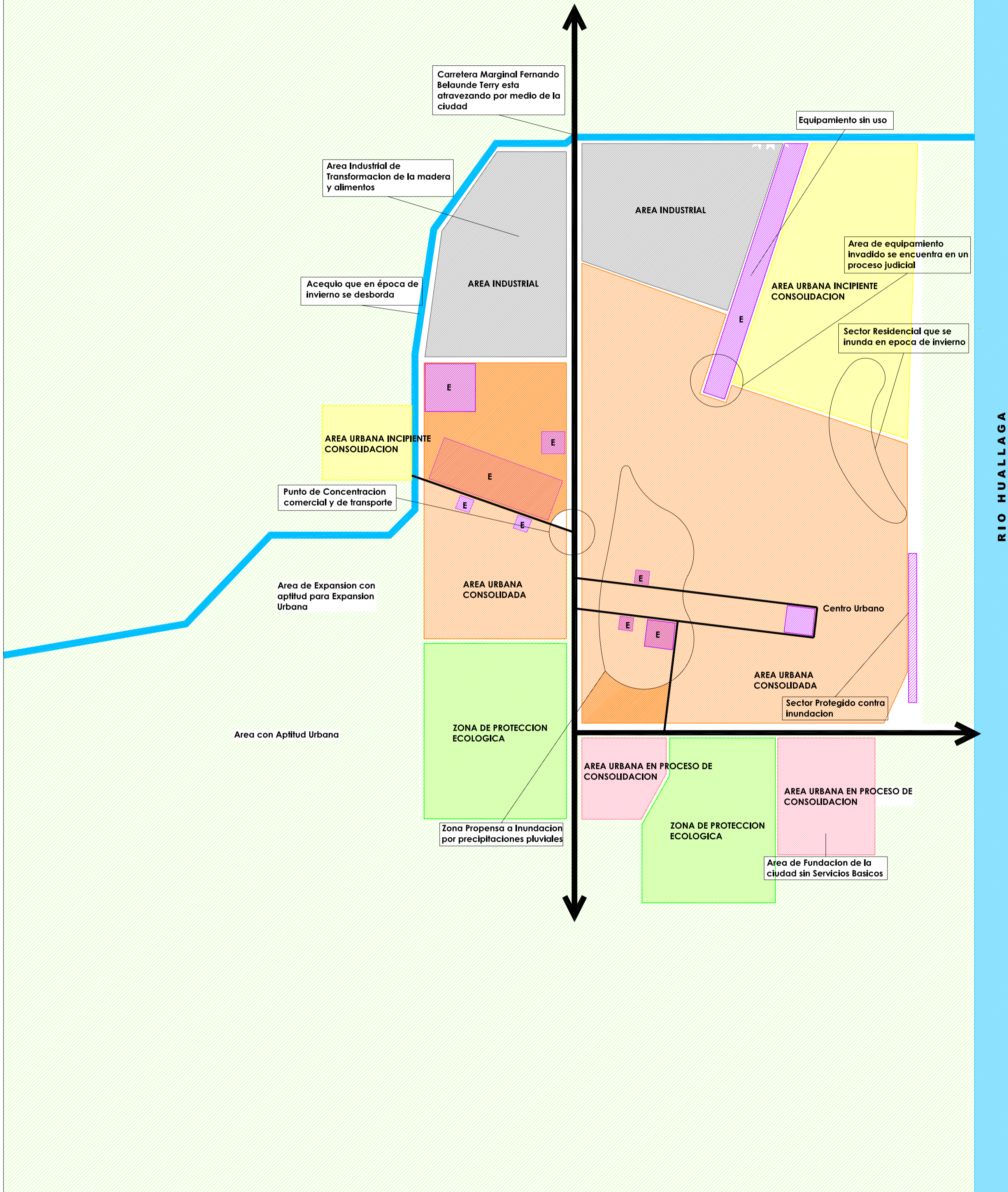

PROVINCIA DE PICOTA

MINISTERIO DE VIVIENDA, CONSTRUCCION Y SANEAMIENTO VICEMINISTERIO DE VIVIENDA Y URBANISMO DIRECCION NACIONAL DE URBANISMO	
PLAN PAZ Y DESARROLLO	
REGION:	SAN MARTIN
PROV.	PICOTA
DIST.	PICOTA
LOCALIDAD:	PICOTA
APROBADO POR:	
R.M.	
FECHA	

ALCALDE:	Sra. CATALINA GONZALES PAREDES
DIRECCION NACIONAL DE URBANISMO:	Arq° LUIS TAGLE PIZARRO
COORDINADORA DE ESTUDIOS:	Arq° FÁTIMA GOMERO DENEGRI
SUPERVISOR DE PROYECTO:	Arq° EUSEBIO CABRERA ECHEGARAY CAP 2926
JEFE DE PROYECTO:	Arq° ROGER DE LA CRUZ HUAMAN CAP 5977
CAD:	FAVIO CHUMPTITAZ REQUENA
FECHA:	MAYO 2006
LAMINA:	4-2210-001
ESCALA:	INDICADA


ROLES Y FUNCIONES	
OBSERVACIONES.-	
Ministerio de Vivienda, Construcción y Saneamiento	

PLAN DE DESARROLLO URBANO PICOTA 2006 - 2015



LEYENDA

RESIDENCIAL



AREA URBANA CONSOLIDADA
 AREA URBANA EN PROCESO DE CONSOLIDACION
 AREA URBANA INCIPIENTE CONSOLIDACION
 EQUIPAMIENTO

MINISTERIO DE VIVIENDA, CONSTRUCCION Y SANEAMIENTO
 VICEMINISTERIO DE VIVIENDA Y URBANISMO
 DIRECCION NACIONAL DE URBANISMO

PLAN PAZ Y DESARROLLO

REGION: SAN MARTIN
 PROV: PICOTA
 DIST: PICOTA
 LOCALIDAD: PICOTA
 APROBADO POR:
 R.M.
 FECHA

ALCALDE: Sra. CATALINA GONZALES PAREDES

DIRECCION NACIONAL DE URBANISMO:
 Arq^o LUIS TAGLE PIZARRO
 COORDINADORA DE ESTUDIOS:
 Arq^o FATIMA GOMERO DENEGRI

SUPERVISOR DE PROYECTO:
 Arq^o EUSEBIO CABRERA ECHEGARAY
 CAP 2926

JEFE DE PROYECTO:
 Arq^o ROGER DE LA CRUZ HUAMAN
 CAP 5977

CAD: FAVIO CHUMPITAZ REQUENA
 MAYO 2006

LAMINA: 4-2201-001-D

ESCALA: 1:12500

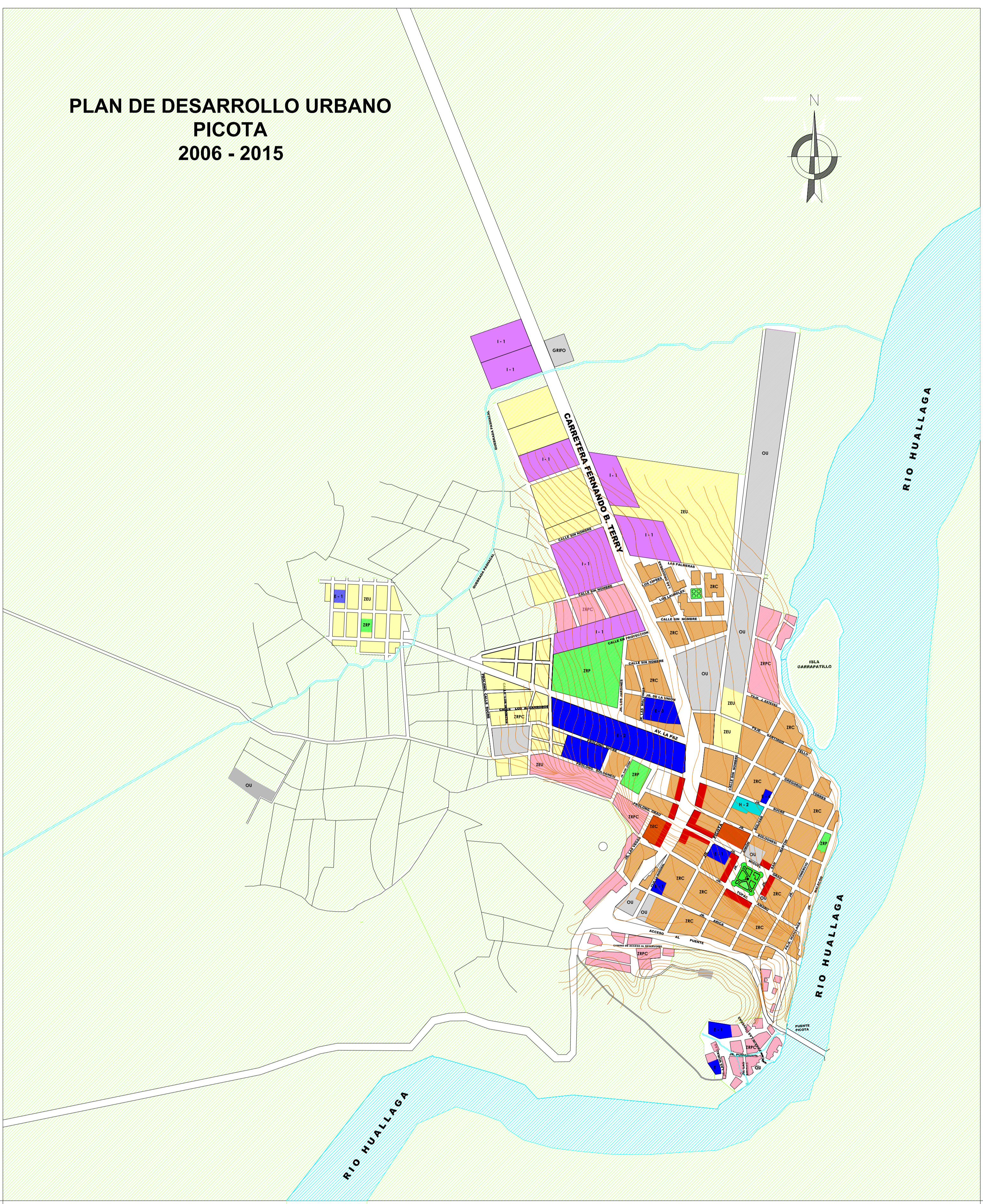

PLANO:

SINTESIS DE DIAGNOSTICO



OBSERVACIONES:-

PLAN DE DESARROLLO URBANO PICOTA 2006 - 2015



LEYENDA					
DETALLE	COD	USOS	DETALLE	COD	USOS
	ZRC	ZONA RESIDENCIAL CONSOLIDADA		E	EDUCACION
	ZRPC	ZONA RESIDENCIAL EN PROCESO DE CONSOLIDACION		H	SALUD
	ZRIC	ZONA RESIDENCIAL EN INCIPENTE CONSOLIDACION		RP	RECREACION PUBLICA
	CL	COMERCIO LOCAL		TA	TERRENOS AGRICOLAS
	I	INDUSTRIA LOCAL		VR	VIA REGIONAL
	OU	OTROS USOS		VC	VIAS COLECTIVAS
				VL	VIAS LOCAL

MINISTERIO DE VIVIENDA, CONSTRUCCION Y SANEAMIENTO
VICEMINISTERIO DE VIVIENDA Y URBANISMO
DIRECCION NACIONAL DE URBANISMO

PLAN PAZ Y DESARROLLO

REGION: SAN MARTIN
 PROV. PICOTA
 DIST. PICOTA

LOCALIDAD: PICOTA

APROBADO POR:
 R.M.
 FECHA

ALCALDE: Sra. CATALINA GONZALES PAREDES

DIRECCION NACIONAL DE URBANISMO:
 Arqº LUIS TAGLE PIZARRO

COORDINADORA DE ESTUDIOS:
 Arqº FÁTIMA GOMERO DENEGRI

SUPERVISOR DE PROYECTO:
 Arqº EUSEBIO CABRERA ECHEGARAY
 CAP. 2926

JEFE DE PROYECTO:
 Arqº ROGER DE LA CRUZ HUAMAN
 CAP. 5977

CAD: FAVIO CHUMPTITAZ REQUENA
 FECHA: JUNIO 2006

LAMINA: 4-2201-001-C

ESCALA: 1:12500

PLANO: **USOS DE SUELO**

OBSERVACIONES:

