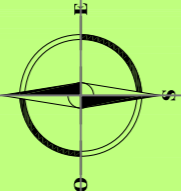
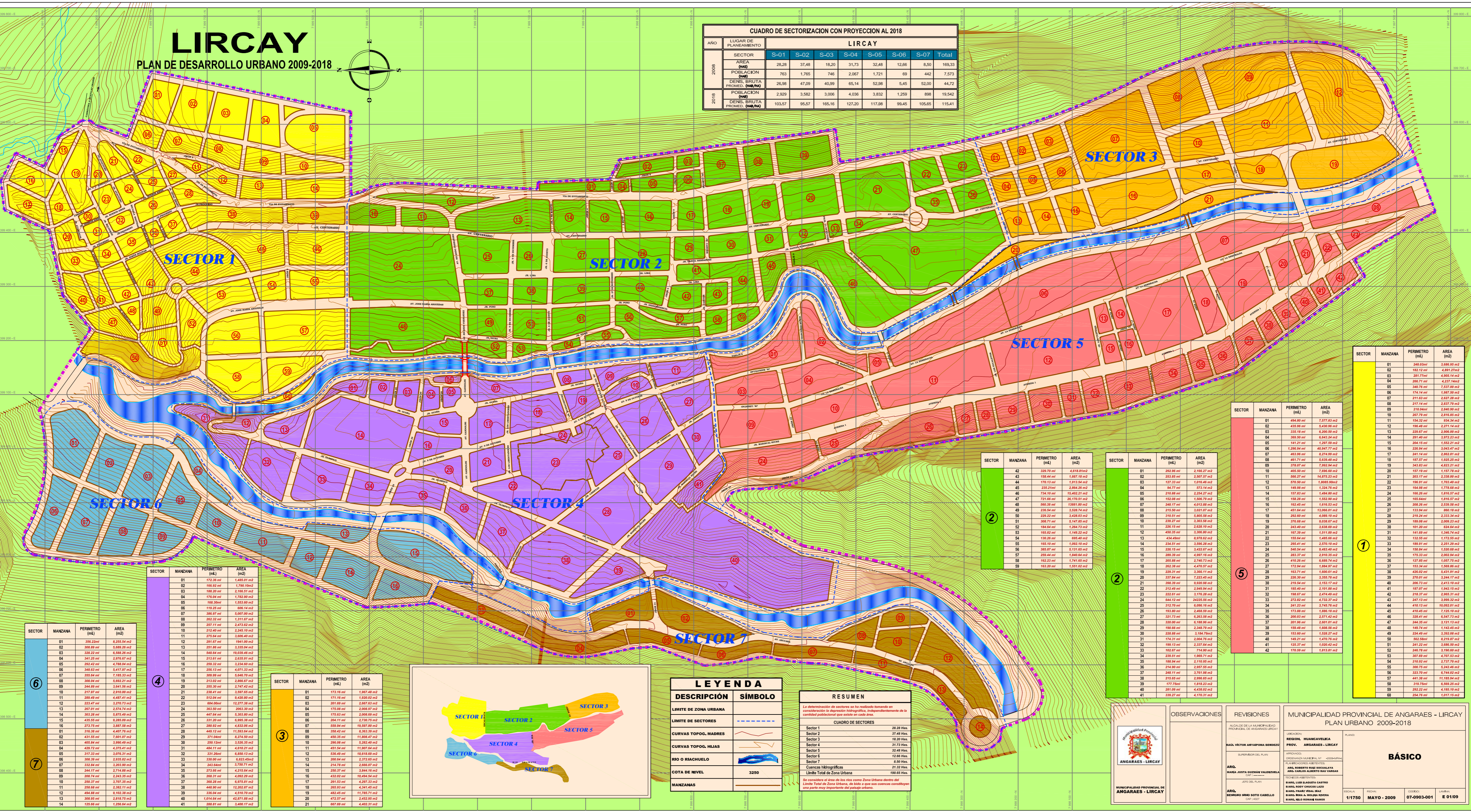


# LIRCAY

## PLAN DE DESARROLLO URBANO 2009-2018



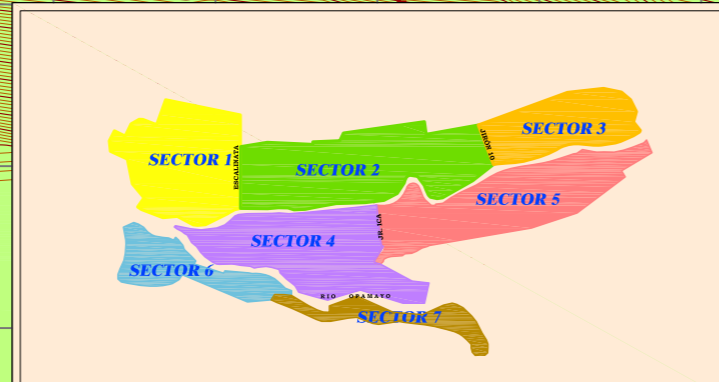
AÑO	LUGAR DE PLANEAMIENTO	LIRCAY							
		S-01	S-02	S-03	S-04	S-05	S-06	S-07	Total
2008	SECTOR								
	AREA (HAS)	28,28	37,48	18,20	31,73	32,48	12,66	8,50	169,33
	POBLACION (HAB)	763	1.765	746	2.067	1.721	60	442	7.573
2018	SECTOR								
	AREA (HAS)	26,98	47,09	40,99	65,14	52,98	5,45	52,00	44,72
	POBLACION (HAB)	2.929	3.582	3.006	4.036	3.832	1.259	898	19.542
2018	SECTOR								
	AREA (HAS)	103,57	85,57	165,16	127,20	117,38	68,45	105,65	115,41
	POBLACION (HAB)								



SECTOR	MANZANA	PERIMETRO (m)	AREA (m <sup>2</sup> )
01	306,32m	8.306,54 m <sup>2</sup>	
02	306,89 m	5.689,26 m <sup>2</sup>	
03	320,22 m	6.588,29 m <sup>2</sup>	
04	241,25 m	2.076,37 m <sup>2</sup>	
05	392,42 m	4.798,94 m <sup>2</sup>	
06	348,63 m	5.477,87 m <sup>2</sup>	
07	305,64 m	7.185,33 m <sup>2</sup>	
08	308,54 m	5.892,37 m <sup>2</sup>	
09	244,89 m	3.641,56 m <sup>2</sup>	
10	277,87 m	2.916,90 m <sup>2</sup>	
11	308,48 m	4.687,57 m <sup>2</sup>	
12	323,47 m	3.276,73 m <sup>2</sup>	
13	287,81 m	2.574,24 m <sup>2</sup>	
14	303,28 m	6.078,93 m <sup>2</sup>	
15	435,55 m	6.885,89 m <sup>2</sup>	
16	373,75 m	3.887,58 m <sup>2</sup>	
01	216,38 m	4.607,37 m <sup>2</sup>	
02	431,55 m	7.891,57 m <sup>2</sup>	
03	405,84 m	3.896,40 m <sup>2</sup>	
04	429,72 m	4.375,41 m <sup>2</sup>	
05	371,33 m	3.076,31 m <sup>2</sup>	
06	306,39 m	2.935,82 m <sup>2</sup>	
07	332,84 m	3.303,99 m <sup>2</sup>	
08	344,17 m	2.774,89 m <sup>2</sup>	
09	308,74 m	2.243,35 m <sup>2</sup>	
10	230,37 m	3.707,35 m <sup>2</sup>	
11	298,18 m	2.392,37 m <sup>2</sup>	
12	494,68 m	6.102,38 m <sup>2</sup>	
13	308,85 m	2.818,78 m <sup>2</sup>	
14	125,66 m	1.256,64 m <sup>2</sup>	

SECTOR	MANZANA	PERIMETRO (m)	AREA (m <sup>2</sup> )
01	172,38 m	1.485,81 m <sup>2</sup>	
02	166,92 m	1.790,06 m <sup>2</sup>	
03	188,30 m	2.166,51 m <sup>2</sup>	
04	176,04 m	1.782,90 m <sup>2</sup>	
05	181,26 m	1.523,99 m <sup>2</sup>	
06	119,20 m	906,14 m <sup>2</sup>	
07	386,87 m	5.087,90 m <sup>2</sup>	
08	262,32 m	1.311,87 m <sup>2</sup>	
09	207,11 m	2.672,10 m <sup>2</sup>	
10	212,40 m	2.245,10 m <sup>2</sup>	
11	275,84 m	3.808,49 m <sup>2</sup>	
12	291,87 m	1.841,00 m <sup>2</sup>	
13	251,86 m	3.335,04 m <sup>2</sup>	
14	548,54 m	18.039,49 m <sup>2</sup>	
15	213,87 m	2.026,97 m <sup>2</sup>	
16	259,32 m	1.234,60 m <sup>2</sup>	
17	256,13 m	4.871,33 m <sup>2</sup>	
18	309,09 m	5.846,97 m <sup>2</sup>	
19	212,02 m	2.868,47 m <sup>2</sup>	
20	255,30 m	2.747,42 m <sup>2</sup>	
21	238,41 m	3.387,85 m <sup>2</sup>	
22	912,04 m	4.420,00 m <sup>2</sup>	
23	201,60 m	12.977,38 m <sup>2</sup>	
24	383,50 m	2.083,30 m <sup>2</sup>	
25	447,64 m	6.303,89 m <sup>2</sup>	
26	371,04 m	4.274,50 m <sup>2</sup>	
27	329,08 m	5.282,40 m <sup>2</sup>	
28	448,12 m	11.593,54 m <sup>2</sup>	
29	371,04 m	4.274,50 m <sup>2</sup>	
30	258,12 m	3.828,30 m <sup>2</sup>	
31	484,11 m	4.810,51 m <sup>2</sup>	
32	331,26 m	6.820,13 m <sup>2</sup>	
33	330,00 m	8.823,45 m <sup>2</sup>	
34	243,64 m	3.700,77 m <sup>2</sup>	
35	312,06 m	4.215,64 m <sup>2</sup>	
36	268,31 m	4.892,29 m <sup>2</sup>	
37	368,38 m	6.372,81 m <sup>2</sup>	
38	448,50 m	12.092,87 m <sup>2</sup>	
39	288,54 m	4.516,70 m <sup>2</sup>	
40	1.014,64 m	42.871,88 m <sup>2</sup>	
41	288,81 m	3.400,17 m <sup>2</sup>	

SECTOR	MANZANA	PERIMETRO (m)	AREA (m <sup>2</sup> )
01	171,18 m	1.987,48 m <sup>2</sup>	
02	171,18 m	1.839,02 m <sup>2</sup>	
03	201,69 m	2.607,63 m <sup>2</sup>	
04	178,88 m	2.006,97 m <sup>2</sup>	
05	178,88 m	2.006,97 m <sup>2</sup>	
06	204,11 m	2.750,78 m <sup>2</sup>	
07	589,84 m	18.987,58 m <sup>2</sup>	
08	393,42 m	8.263,79 m <sup>2</sup>	
09	400,28 m	11.884,67 m <sup>2</sup>	
10	298,08 m	6.282,40 m <sup>2</sup>	
11	461,54 m	11.907,84 m <sup>2</sup>	
12	536,48 m	18.618,88 m <sup>2</sup>	
13	200,84 m	2.372,65 m <sup>2</sup>	
14	214,78 m	2.666,07 m <sup>2</sup>	
15	200,37 m	2.846,16 m <sup>2</sup>	
16	432,02 m	16.684,54 m <sup>2</sup>	
17	291,83 m	4.297,33 m <sup>2</sup>	
18	260,97 m	4.241,46 m <sup>2</sup>	
19	400,45 m	11.785,71 m <sup>2</sup>	
20	473,87 m	2.452,89 m <sup>2</sup>	
21	887,89 m	4.402,31 m <sup>2</sup>	



DESCRIPCION	SIEMBOLO
LIMITE DE ZONA URBANA	(Dashed line)
LIMITE DE SECTORES	(Dashed line)
CURVAS TOPOG. MADRES	(Wavy line)
CURVAS TOPOG. HIJAS	(Wavy line)
RIO O RIACHUELO	(Blue wavy line)
COTA DE NIVEL	3250
MANZANAS	(Numbered area)

CUADRO DE SECTORES	HAZ.
Sector 1	28,28
Sector 2	37,48
Sector 3	18,20
Sector 4	31,73
Sector 5	32,48
Sector 6	12,66
Sector 7	8,50
<b>Cuencas hidrográficas</b>	<b>21,32</b>
<b>Límite Total de Zona Urbana</b>	<b>160,85</b>

Se consideró el área de las riberas como Zona Urbana dentro del Límite Total de Zona Urbana, de modo a que sus cuencas constituyan una parte muy importante del paisaje urbano.

SECTOR	MANZANA	PERIMETRO (m)	AREA (m <sup>2</sup> )
42	329,70 m	4.618,89 m <sup>2</sup>	
43	188,44 m	1.687,18 m <sup>2</sup>	
44	170,12 m	1.913,34 m <sup>2</sup>	
45	210,20 m	2.842,26 m <sup>2</sup>	
46	734,10 m	15.462,21 m <sup>2</sup>	
47	721,88 m	26.170,91 m <sup>2</sup>	
48	506,38 m	1.981,00 m <sup>2</sup>	
49	236,54 m	3.528,74 m <sup>2</sup>	
50	292,22 m	3.428,83 m <sup>2</sup>	
51	308,71 m	5.417,88 m <sup>2</sup>	
52	184,64 m	1.284,73 m <sup>2</sup>	
53	188,82 m	1.148,22 m <sup>2</sup>	
54	190,28 m	883,40 m <sup>2</sup>	
55	180,10 m	1.093,10 m <sup>2</sup>	
56	380,87 m	5.131,65 m <sup>2</sup>	
57	282,44 m	1.840,84 m <sup>2</sup>	
58	182,22 m	1.741,65 m <sup>2</sup>	
59	182,30 m	1.551,62 m <sup>2</sup>	

SECTOR	MANZANA	PERIMETRO (m)	AREA (m <sup>2</sup> )
01	292,96 m	2.166,87 m <sup>2</sup>	
02	283,85 m	2.507,27 m <sup>2</sup>	
03	127,23 m	1.816,48 m <sup>2</sup>	
04	84,77 m	973,14 m <sup>2</sup>	
05	210,88 m	2.254,27 m <sup>2</sup>	
14	187,83 m	1.484,80 m <sup>2</sup>	
15	188,28 m	1.526,90 m <sup>2</sup>	
16	126,46 m	1.815,52 m <sup>2</sup>	
17	451,64 m	13.008,01 m <sup>2</sup>	
18	218,51 m	5.805,58 m <sup>2</sup>	
19	308,27 m	3.303,38 m <sup>2</sup>	
20	244,64 m	3.284,70 m <sup>2</sup>	
21	228,15 m	2.638,10 m <sup>2</sup>	
22	187,20 m	3.306,49 m <sup>2</sup>	
23	248,88 m	6.078,22 m <sup>2</sup>	
24	234,51 m	3.596,28 m <sup>2</sup>	
25	228,15 m	3.422,87 m <sup>2</sup>	
26	282,44 m	4.997,78 m <sup>2</sup>	
27	282,88 m	2.786,74 m <sup>2</sup>	
28	172,94 m	1.844,97 m <sup>2</sup>	
29	229,31 m	3.385,31 m <sup>2</sup>	
30	337,84 m	3.322,88 m <sup>2</sup>	
31	210,54 m	5.000,90 m <sup>2</sup>	
32	212,49 m	2.249,84 m <sup>2</sup>	
33	222,87 m	3.176,28 m <sup>2</sup>	
34	646,12 m	4.752,37 m <sup>2</sup>	
35	312,70 m	6.096,18 m <sup>2</sup>	
36	193,39 m	2.468,39 m <sup>2</sup>	
37	321,71 m	6.931,58 m <sup>2</sup>	
38	300,00 m	6.188,86 m <sup>2</sup>	
39	190,68 m	2.348,79 m <sup>2</sup>	
40	288,08 m	1.184,78 m <sup>2</sup>	
41	174,31 m	2.004,74 m <sup>2</sup>	
42	199,13 m	2.337,84 m <sup>2</sup>	
43	162,87 m	1.744,80 m <sup>2</sup>	
44	188,84 m	2.170,85 m <sup>2</sup>	
45	207,70 m	2.987,83 m <sup>2</sup>	
46	245,11 m	3.918,88 m <sup>2</sup>	
47	291,99 m	2.891,01 m <sup>2</sup>	
48	149,74 m	1.142,45 m <sup>2</sup>	
49	330,68 m	5.828,27 m <sup>2</sup>	
50	149,21 m	1.470,78 m <sup>2</sup>	
51	128,37 m	1.620,42 m <sup>2</sup>	
52	178,99 m	1.812,81 m <sup>2</sup>	

SECTOR	MANZANA	PERIMETRO (m)	AREA (m <sup>2</sup> )
01	484,80 m	7.577,83 m <sup>2</sup>	
02	423,96 m	5.420,96 m <sup>2</sup>	
03	318,18 m	6.300,89 m <sup>2</sup>	
04	380,50 m	6.643,24 m <sup>2</sup>	
05	141,21 m	1.287,99 m <sup>2</sup>	
06	1.208,84 m	48.347,77 m <sup>2</sup>	
07	483,99 m	8.274,99 m <sup>2</sup>	
08	491,71 m	5.829,48 m <sup>2</sup>	
09	423,87 m	7.893,94 m <sup>2</sup>	
10	400,50 m	7.896,00 m <sup>2</sup>	
11	588,27 m	14.873,23 m <sup>2</sup>	
12	510,80 m	1.868,06 m <sup>2</sup>	
13	193,98 m	1.719,68 m <sup>2</sup>	
14	187,83 m	1.484,80 m <sup>2</sup>	
15	188,28 m	1.526,90 m <sup>2</sup>	
16	126,46 m	1.815,52 m <sup>2</sup>	
17	451,64 m	13.008,01 m <sup>2</sup>	
18	218,51 m	5.805,58 m <sup>2</sup>	
19	308,27 m	3.303,38 m <sup>2</sup>	
20	244,64 m	3.284,70 m <sup>2</sup>	
21	228,15 m	2.638,10 m <sup>2</sup>	
22	187,20 m	3.306,49 m <sup>2</sup>	
23	248,88 m	6.078,22 m <sup>2</sup>	
24	234,51 m	3.596,28 m <sup>2</sup>	
25	228,15 m	3.422,87 m <sup>2</sup>	
26	282,44 m	4.997,78 m <sup>2</sup>	
27	282,88 m	2.786,74 m <sup>2</sup>	
28	172,94 m	1.844,97 m <sup>2</sup>	
29	229,31 m	3.385,31 m <sup>2</sup>	
30	337,84 m	3.322,88 m <sup>2</sup>	
31	210,54 m	5.000,90 m <sup>2</sup>	
32	212,49 m	2.249,84 m <sup>2</sup>	
33	222,87 m	3.176,28 m <sup>2</sup>	
34	646,12 m	4.752,37 m <sup>2</sup>	
35	312,70 m	6.096,18 m <sup>2</sup>	
36	193,39 m	2.468,39 m <sup>2</sup>	
37	321,71 m	6.931,58 m <sup>2</sup>	
38	300,00 m	6.188,86 m <sup>2</sup>	
39	190,68 m	2.348,79 m <sup>2</sup>	
40	288,08 m	1.184,78 m <sup>2</sup>	
41	174,31 m	2.004,74 m <sup>2</sup>	
42	199,13 m	2.337,84 m <sup>2</sup>	
43	162,87 m	1.744,80 m <sup>2</sup>	
44	188,84 m	2.170,85 m <sup>2</sup>	
45	207,70 m	2.987,83 m <sup>2</sup>	
46	245,11 m	3.918,88 m <sup>2</sup>	
47	291,99 m	2.891,01 m <sup>2</sup>	
48	149,74 m	1.142,45 m <sup>2</sup>	
49	330,68 m	5.828,27 m <sup>2</sup>	
50	149,21 m	1.470,78 m <sup>2</sup>	
51	128,37 m		